

Приложение № 2
к приказу Приморского
территориального управления
Федерального агентства по рыболовству
от 21.04.2026 г. № 59-П

ФЕДЕРАЛЬНОЕ АГЕНТСТВО ПО РЫБОЛОВСТВУ
(РОСРЫБОЛОВСТВО)

Приморское территориальное управление
Федерального агентства по рыболовству

**Документация об Аукционе № 13/2026
на право заключения договора пользования рыбоводным участком для
осуществления аквакультуры (рыбоводства), расположенным на водных объектах
и (или) их частях на территории Приморского края, за исключением рыбоводных
участков, расположенных на континентальном шельфе Российской Федерации и в
исключительной экономической зоне
Российской Федерации**

1. Общие положения

Настоящая документация об Аукционе на право заключения договора пользования рыболовными участками для осуществления аквакультуры (рыбоводства), расположенным на водных объектах и (или) их частях на территории Приморского края, за исключением рыболовных участков, расположенных на континентальном шельфе Российской Федерации и в исключительной экономической зоне Российской Федерации (далее - документация об Аукционе) разработана Приморским территориальным управлением Федерального агентства по рыболовству в соответствии с Гражданским кодексом Российской Федерации, Федеральным законом от 02 июля 2013 г. № 148-ФЗ «Об аквакультуре (рыбоводстве) и о внесении изменений в отдельные законодательные акты Российской Федерации», Федеральным законом от 26 июля 2006 г. № 135-ФЗ «О защите конкуренции», постановлением Правительства Российской Федерации от 15 мая 2014 г. № 450 «Об утверждении Правил организации и проведения торгов (конкурсов, Аукционов) на право заключения договора пользования рыболовным участком» (далее – Правила организации и проведения торгов).

2. Сведения, указанные в извещении

Извещение о проведении Аукциона на право заключения договора пользования рыболовными участками для осуществления аквакультуры (рыбоводства), расположенным на водных объектах и (или) их частях на территории Приморского края, за исключением рыболовных участков, расположенных на континентальном шельфе Российской Федерации и в исключительной экономической зоне Российской Федерации (далее – Аукцион) размещено на официальном сайте Организатора Аукциона <https://prim.fish.gov.ru> и в информационно-телекоммуникационной сети «Интернет» на сайте для размещения информации о проведении торгов по адресу: www.torgi.gov.ru (далее – официальные сайты).

2.1. Организатор Аукциона – Приморское территориальное управление Федерального агентства по рыболовству (далее – Управление).

Решение принято приказом Управления от 21.04.2026 № 59-П

Место нахождения: 690091, г. Владивосток, ул. Петра Великого, д. 2.

Адрес электронной почты: office@prim.fish.gov.ru, oav@prim.fish.gov.ru.

Контактный телефон: 8(423)2268860, доб. 234, 235.

Официальный сайт Управления: <https://prim.fish.gov.ru>

Контактные лица: Булаш Владимир Владимирович, Ушакова Анна Николаевна, тел.: 8(423)2268860, доб. 234, 235.

Комиссия по проведению торгов Приморского территориального управления Федерального агентства по рыболовству, непосредственно осуществляющая исполнительные функции по проведению Аукциона, работает по адресу: 690091, г. Владивосток, ул. Петра Великого, д. 2, e-mail: office@prim.fish.gov.ru, oav@prim.fish.gov.ru, телефон: (423) 226 88 60, доб. 234, 235.

2.2. Предмет Аукциона – право на заключение договора пользования рыболовным участком, расположенным на водных объектах и (или) их частях на территории Приморского края, за исключением рыболовных участков, расположенных на континентальном шельфе Российской Федерации и в исключительной экономической зоне Российской Федерации для осуществления аквакультуры (рыбоводства).

Аукцион является открытым и проводится в отношении 3 (трех) рыбоводных участков (3 лота), согласно приложению № 1 к настоящему извещению.

Сведения о рыбоводных участках, включая местоположение, площадь, границы, географические карты и (или) схемы рыбоводных участков, срок договора, начальная цена предмета Аукциона, «шаг» Аукциона, размер задатка, указаны в приложении № 1 к настоящему извещению.

Ограничения, связанные с использованием рыбоводных участков, – отсутствуют.

2.3. Срок, на который заключается договор пользования рыбоводным участком, – 25 (двадцать пять) лет.

2.4. Документация об Аукционе размещена на официальном сайте организатора Аукциона <https://prim.fish.gov.ru>, в информационно-телекоммуникационной сети «Интернет» www.torgi.gov.ru. Указанная документация доступна для ознакомления без взимания платы.

Организатор Аукциона на основании заявки любого заинтересованного лица, поданной в письменной или электронной форме (с указанием электронной почты), в течение 2 рабочих дней со дня получения соответствующей заявки предоставляет заявителю в электронном виде документацию об Аукционе без взимания платы.

Представление документации об Аукционе до размещения на официальном сайте извещения о проведении Аукциона не допускается.

2.5. Заявитель может подать заявку об участии в Аукционе в письменной или электронной форме, в том числе в виде электронного документа, подписанного усиленной квалифицированной электронной подписью в установленном порядке.

Заявки на участие в Аукционе на бумажном носителе принимаются по адресу: 690090, г. Владивосток, улица Петра Великого, д. 2, каб. № 10.

Заявки на участие в Аукционе в форме электронного документа, подписанного усиленной квалифицированной электронной подписью в установленном порядке, направляются на адрес электронной почты: oav@prim.fish.gov.ru.

Дата и время начала приема заявок: **29 апреля 2026 года с 09:00.**

Дата и время окончания приема заявок: **29 мая 2026 года в 15:00.**

Заявки об участии в Аукционе принимаются в рабочие дни: понедельник – четверг с 09:00 до 17:00, пятница с 9:00 до 15:00, перерыв с 13:00 до 14:00. Время указано местное.

Заявитель вправе подать не более одной заявки об участии в Аукционе по одному лоту Аукциона.

Заявка оформляется по форме, утвержденной организатором Аукциона.

2.6. Аукцион состоится **11 июня 2026 года в 11:00** по местному времени по адресу: 690091, г. Владивосток, ул. Петра Великого, д. 2, каб. 13.

Регистрация участников Аукциона с 09:30 до 10:30 (по местному времени) **11 июня 2026 года** по адресу: 690091, г. Владивосток, ул. Петра Великого, д. 2, каб. 13.

2.7. Начальная цена предмета Аукциона и размер задатка указаны в приложении № 1 к настоящему извещению.

«Шаг аукциона» составляет 5 процентов от начальной цены предмета Аукциона.

Размер вносимого участниками Аукциона задатка определяется в размере 100 процентов начальной цены предмета Аукциона.

Заявители перечисляют в качестве задатка в соответствии с заявками на участие в аукционе денежные средства в валюте Российской Федерации по следующим реквизитам:

ЗАДАТОК:

Получатель:

ИНН 2536212515

КПП 253601001

ОГРН 1092536000193

УФК по Приморскому краю (Приморское территориальное управление
Федерального агентства по рыболовству, л/сч 05201874100)

Счет получателя - 03212643000000012000

ОКЦ № 1 ДГУ Банка России//УФК по Приморскому краю, г. Владивосток

БИК 010507002

корр./счет 40102810545370000012

ОКТМО 05701000

КОД НПА «0005»

Назначение платежа – Задаток для участия в Аукционе на право заключения договора пользования рыболовным участком по Лоту № __.

Задаток перечисляется до момента подачи заявки. Документ, подтверждающий внесение заявителем задатка, прилагается к заявке на участие в Аукционе.

ДОПЛАТА:

Получатель:

ИНН 2536212515

КПП 253601001

ОГРН 1092536000193

УФК по Приморскому краю (Приморское территориальное управление
Федерального агентства по рыболовству, л/сч 04201874100)

Счет получателя - 03100643000000012000

ОКЦ № 1 ДГУ Банка России//УФК по Приморскому краю, г. Владивосток

БИК 010507002

корр./счет 40102810545370000012

ОКТМО 05701000

КБК 076 112 06030 01 6000 120 – Доходы в виде платы за предоставление в пользование рыболовного участка, полученной от проведения торгов (конкурсов, аукционов) на право заключения договора пользования рыболовным участком, находящимся в федеральной собственности.

Назначение платежа – «Плата за предоставление рыболовного участка».

Заявителю, подавшему заявку об участии в Аукционе после дня окончания приема таких заявок, внесенный задаток возвращается в течение 5 рабочих дней со дня подписания протокола Аукциона.

Заявителю, отозвавшему заявку об участии в Аукционе, организатор Аукциона возвращает задаток в течение 5 рабочих дней со дня поступления уведомления об отзыве такой заявки.

Если организатором Аукциона принято решение об отказе от проведения Аукциона, денежные средства, внесенные заявителями в качестве задатка, возвращаются в течение 5 рабочих дней со дня принятия решения об отказе от проведения Аукциона.

В случае отказа в допуске заявителя к участию в Аукционе, а также, если участником Аукциона признан только один заявитель, организатор Аукциона возвращает внесенный задаток в течение 5 рабочих дней со дня подписания протокола рассмотрения заявок об участии в Аукционе.

Участникам, не победившим в Аукционе, организатор Аукциона возвращает задаток в течение 5 рабочих дней со дня подписания протокола Аукциона.

Победителю Аукциона, отказавшемуся от подписания протокола Аукциона и (или) осуществления доплаты, задаток не возвращается.

Полученные от продажи права на заключение договора средства, состоящие из внесенных победителем Аукциона задатка и доплаты, подлежат перечислению

организатором Аукциона в доход соответствующего бюджета в полном объеме в следующие сроки:

а) задаток победителя Аукциона – в течение 3 рабочих дней со дня подписания протокола Аукциона;

б) доплата – в течение 3 рабочих дней со дня ее поступления на счет.

2.8. Предмет договора – предоставление права пользования рыбоводным участком для осуществления аквакультуры (рыбоводства).

- срок договора: 25 лет;

- местоположение и площадь рыбоводных участков указаны в приложении № 1;

- минимальный объем объектов аквакультуры, подлежащих разведению и (или) содержанию, выращиванию, а также выпуску в водный объект и изъятию из водного объекта в границах рыбоводного участка, определенный в соответствии с методикой, утвержденной приказом Министерства сельского хозяйства Российской Федерации от 15 марта 2017 года № 124, указан в приложении № 1;

- основания и условия, определяющие изъятие объектов аквакультуры из водных объектов в границах рыбоводного участка, устанавливаются в соответствии с действующим законодательством;

- сведения об объектах рыбоводной инфраструктуры: инфраструктура отсутствует;

- мероприятия, которые относятся к рыбохозяйственной мелиорации и осуществляются рыбоводным хозяйством:

рыбохозяйственная мелиорация осуществляется в соответствии с действующим законодательством Российской Федерации, путем проведения следующих мероприятий:

а) проведение дноуглубительных работ и (или) работ по выемке грунта;

б) удаление водных растений из водного объекта;

в) создание искусственных рифов, донных ландшафтов в целях улучшения экологического состояния водного объекта;

г) изъятие хищных видов и малоценных видов водных биоресурсов;

- обязательства рыбоводного хозяйства осуществлять мероприятия по охране окружающей среды, водных объектов и других природных ресурсов: соблюдение законодательства Российской Федерации в области рыболовства и сохранении водных биологических ресурсов, в области аквакультуры (рыбоводства), водного, земельного, гражданского, санитарно-ветеринарного, природоохранного законодательства Российской Федерации; не допускать ухудшения среды обитания водных биоресурсов; осуществлять мероприятия по охране окружающей среды, водных объектов и других природных ресурсов; содержать рыбоводный участок в состоянии, отвечающем санитарным и экологическим требованиям в соответствии с законодательством Российской Федерации.

- обязательства рыбоводного хозяйства представлять в порядке, установленном Министерством сельского хозяйства Российской Федерации, отчетность об объеме выпуска в водные объекты и объеме изъятия из водных объектов аквакультуры в соответствии с действующим законодательством;

- ответственность сторон:

В случае неисполнения или ненадлежащего исполнения своих обязательств, Стороны несут ответственность в соответствии с законодательством Российской Федерации и договором пользования рыбоводным участком. Стороны не несут ответственности за ненадлежащее исполнение своих обязательств по Договору пользования рыбоводным участком, если это явилось следствием наступления обстоятельств непреодолимой силы, которые включают, в частности, землетрясение, наводнение и аналогичные стихийные бедствия, а также иные чрезвычайные ситуации. О наступлении обстоятельств непреодолимой силы заинтересованная Сторона должна

незамедлительно, письменно уведомить другую Сторону с представлением документов, подтверждающих наступление таких обстоятельств, их непреодолимость для заинтересованной Стороны и безусловность их влияния на неисполнение заинтересованной Стороной своих обязательств по настоящему Договору. В отсутствие подобного уведомления, заинтересованная Сторона не вправе ссылаться на наступление обстоятельств непреодолимой силы.

Лица, виновные в нарушении законодательства Российской Федерации, регулирующего отношения в области аквакультуры (рыбоводства), несут уголовную, административную, иную ответственность в соответствии с законодательством Российской Федерации.

5. Требования к содержанию и соблюдению формы заявки об участии в Аукционе и инструкция по ее заполнению

Днем начала подачи заявок об участии в Аукционе является день, следующий за днем размещения извещения на официальном сайте и на сайте организатора Аукциона по форме, установленной настоящей документацией (Приложение № 1).

Заявитель может подать заявку об участии в Аукционе в письменной или электронной форме, в том числе в виде электронного документа, подписанного усиленной квалифицированной электронной подписью в установленном порядке.

Заявка и прилагаемые к ней документы должны быть составлены на русском языке.

Заявка должна содержать:

1. номер Лота

2. сведения о заявителе:

- полное и сокращенное наименование, основной государственный регистрационный номер, место нахождения, телефон, идентификационный номер налогоплательщика - для юридического лица;

- фамилия, имя, отчество, данные документа, удостоверяющего личность, сведения о месте жительства, телефон, идентификационный номер налогоплательщика, страховой номер индивидуального лицевого счета в системе обязательного пенсионного страхования Российской Федерации – для индивидуального предпринимателя;

3. реквизиты банковского счета.

К заявке об участии в Аукционе прилагаются следующие документы:

а) документ, подтверждающий внесение заявителем задатка;

б) документ, подтверждающий полномочия лица на осуществление действий от имени заявителя (в случае необходимости).

Заявитель вправе по собственной инициативе представить в комиссию выписку из Единого государственного реестра юридических лиц (Единого государственного реестра индивидуальных предпринимателей), полученную не ранее чем за 6 месяцев до даты размещения на официальном сайте извещения, либо ее копию, заверенную в установленном законодательством Российской Федерации порядке.

Документы, направленные заявителем в комиссию в письменной форме, должны быть пронумерованы (листы в пакете документов нумеруются последовательно в соответствии со сквозной нумерацией), сшиты, подписаны заявителем и при наличии печати заверены печатью заявителя.

Документы, направленные заявителем в форме электронного документа, пронумеровываются и подписываются усиленной квалифицированной электронной подписью.

Заявитель несет все расходы, связанные с подготовкой и подачей заявки.

6. Порядок отзыва заявок об участии в Аукционе и внесения в них изменений

Заявитель, подавший заявку об участии в Аукционе, вправе ее отозвать в любое время до окончания срока подачи таких заявок, направив Организатору конкурса уведомление. Данное уведомление должно содержать примечание «Отзыв ранее поданной заявки об участии в Аукционе № 13/2026» с указанием даты предоставления такой заявки, ее регистрационного номера (при наличии) и обращение заявителя о возврате задатка. Организатор аукциона обязан вернуть внесенный задаток заявителю в течение 5 рабочих дней со дня поступления организатору аукциона уведомления об отзыве заявки об участии в аукционе.

Внесение изменений в поданную заявку не предусмотрено.

7. Формы, порядок, дата начала и окончания срока представления заявителям разъяснений положений документации об Аукционе

Со дня опубликования извещения о проведении Аукциона заявитель вправе направить организатору аукциона запрос о разъяснении положений документации об Аукционе. В течение 2 рабочих дней со дня поступления указанного запроса организатор аукциона обязан направить разъяснения положений документации об аукционе, если указанный запрос поступил к организатору аукциона не позднее чем за 5 дней до окончания срока подачи заявок об участии в Аукционе. В течение одного рабочего дня со дня направления разъяснения положений документации об Аукционе по запросу заявителя такое разъяснение должно быть размещено организатором Аукциона на официальном сайте с указанием предмета запроса, но без указания заявителя, от которого поступил запрос.

Представление документации об аукционе до размещения на официальном сайте извещения о проведении Аукциона не допускается.

Форма заявки на предоставление разъяснений положений документации об Аукционе не устанавливается.

8. Место, дата и время начала рассмотрения комиссией заявок об участии в аукционе

Рассмотрение заявок об участии в Аукционе Комиссией организатора Аукциона состоится **04 июня 2026 г. в 11:00** (местное время), по адресу: г. Владивосток, ул. Петра Великого, 2, к. № 13.

9. Срок и порядок внесения задатка

Начальная цена предмета Аукциона, а также размер задатка указаны в Приложении № 2 к настоящей документации.

«Шаг Аукциона» составляет 5 процентов от начальной цены предмета Аукциона.

Размер вносимого участниками Аукциона задатка определяется в размере 100 процентов начальной цены предмета Аукциона.

Заявители перечисляют в качестве задатка в соответствии с заявками на участие в Аукционе денежные средства в валюте Российской Федерации.

Наименование платежа: Задаток для участия в Аукционе на право заключения договора пользования рыбоводным участком по Лоту № _____.

Задаток перечисляется до момента подачи заявки. Документ, подтверждающий внесение заявителем задатка, прилагается к заявке на участие в Аукционе.

10. Срок, в течение которого должен быть заключен договор.

Победитель Аукциона в течение 10 рабочих дней со дня получения уведомления о размере необходимой доплаты, перечисляет ее на счет, указанный организатором Аукциона, и направляет в адрес организатора Аукциона документ, подтверждающий внесение им доплаты.

Организатор аукциона в течение 10 рабочих дней со дня поступления доплаты, но не ранее чем через 10 дней со дня размещения протокола аукциона на официальном сайте заключает договор с победителем Аукциона.

**Образец оформления заявки об участии в Аукционе на право заключения договора
пользования рыбоводным участком**

Председателю комиссии
по проведению торгов в отношении
рыбоводных участков, расположенных
на водном объекте и (или) его части, на территории
Приморского края, за исключением рыбоводных участков, расположенных на
континентальном шельфе Российской Федерации и в исключительной экономической
зоне Российской Федерации

Д.М. Киму

Заявка на участие в Аукционе № 13/2026
на право заключения договора
пользования рыбоводным участком

Номер Лота _____

Заявитель:

Полное и сокращенное наименование, основной государственный регистрационный номер, место нахождения, телефон, идентификационный номер налогоплательщика - для юридического лица;	
Фамилия, имя, отчество, данные документа, удостоверяющего личность, сведения о месте жительства, телефон, идентификационный номер налогоплательщика, страховой номер индивидуального лицевого счета в системе обязательного пенсионного страхования Российской Федерации - для индивидуального предпринимателя	
Реквизиты банковского счета	

Приложение: комплект документов на _____ л.

Дата подачи заявления _____

(подпись, должность и ФИО руководителя юридического лица или индивидуального предпринимателя, или их уполномоченных представителей)

(реквизиты документа, на основании которого действует уполномоченное лицо (с указанием наименования документа, его даты, номера))

МП (при наличии)

Приложение № 2
к документации об Аукционе 13/2026

Сведения о рыбоводных участках, включая местоположение, площадь, границы, схемы рыбоводного участка, срок договора, начальная цена предмета аукциона, «шаг аукциона», а также размер задатка, минимальный объем объектов аквакультуры, подлежащих разведению и (или) содержанию, выращиванию и изъятию из водного объекта в границах рыбоводного участка, определенные в соответствии с Методикой, утвержденной приказом Министерства сельского хозяйства Российской Федерации

Лот № 1, река Рудная, река Кривая

Номер лота	1	
Правовой акт, которым определены границы рыбоводного участка	Приказ Министерства лесного хозяйства, охраны окружающей среды, животного мира и природных ресурсов Приморского края от 16.03.2026 № 229	
Номер РВУ по правовому акту	1	
Муниципальное образование, на территории которого находится или к территории которого прилегает РВУ	Дальнегорский муниципальный округ	
Местоположение РВУ	река Рудная, река Кривая	
Географические координаты точек границ рыбоводного участка:	1	N 44°21'06,98'' E 135°49'36,99''
	2	N 44°21'01,97'' E 135°48'54,75''
	3	N 44°21'02,91'' E 135°48'54,67''
	4	N 44°21'02,96'' E 135°48'53,90''
	5	N 44°21'01,97'' E 135°48'53,90''
	6	N 44°21'02,91'' E 135°48'31,07''
	7	N 44°21'03,37'' E 135°48'27,28''
	8	N 44°21'09,15'' E 135°48'17,01''
	9	N 44°21'10,25'' E 135°48'17,24''
	10	N 44°21'45,41'' E 135°46'57,24''
	11	N 44°21'45,82'' E 135°46'57,55''
	12	N 44°21'46,27'' E 135°46'57,12''
	13	N 44°21'45,94'' E 135°46'56,58''
	14	N 44°22'30,47'' E 135°45'38,09''
	15	N 44°22'30,96'' E 135°45'38,86''
	16	N 44°22'31,43'' E 135°45'38,63''
	17	N 44°22'31,05'' E 135°45'37,74''
	18	N 44°22'45,10'' E 135°45'29,94''
	19	N 44°22'45,18'' E 135°45'30,79''
	20	N 44°22'06,16'' E 135°46'13,50''
	21	N 44°22'06,30'' E 135°46'14,50''
	22	N 44°21'55,20'' E 135°46'56,68''
	23	N 44°21'54,95'' E 135°46'56,41''
	24	N 44°21'54,68'' E 135°46'56,72''
	25	N 44°21'55,01'' E 135°46'57,11''
	26	N 44°21'51,20'' E 135°47'01,09''
	27	N 44°21'50,83'' E 135°47'01,94''
	28	N 44°21'06,87'' E 135°48'43,27''
	29	N 44°21'07,51'' E 135°48'44,54''
	30	N 44°21'08,33'' E 135°49'31,14''

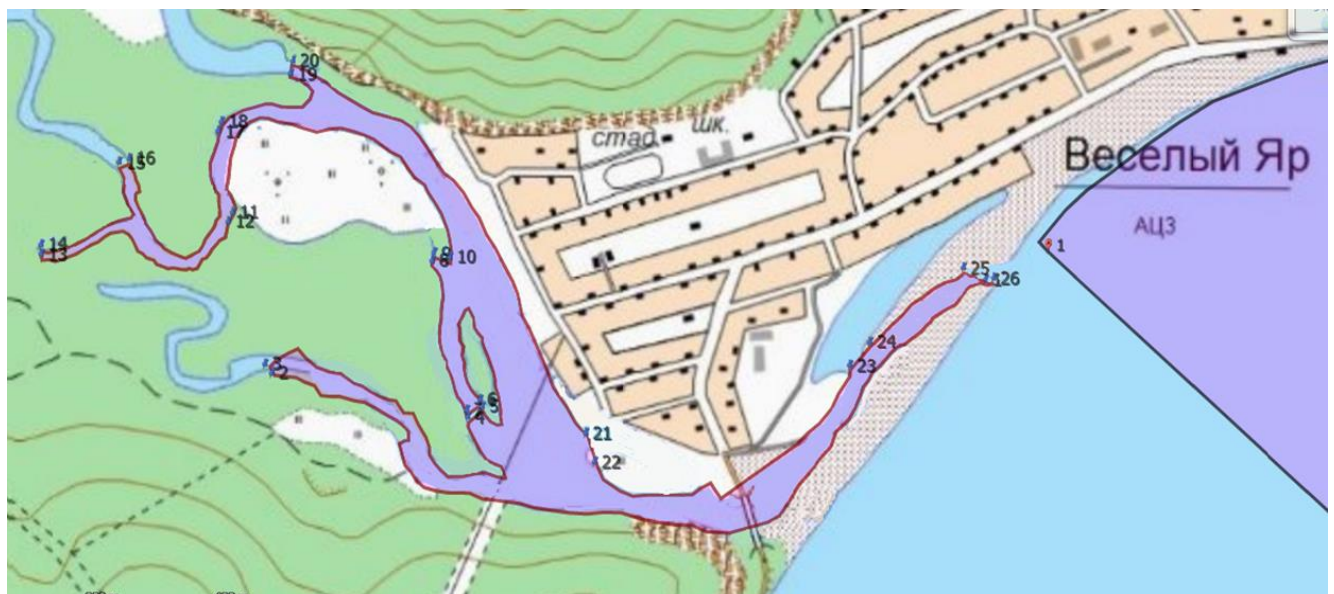
Описание границ РВУ	1	от точки 1 до точки 2 - по береговой линии;
	2	от точки 2 до точки 3 - по прямой линии;
	3	от точки 3 до точки 4 - по береговой линии;
	4	от точки 4 до точки 5 - по прямой линии;
	5	от точки 5 до точки 6 - по береговой линии;
	6	от точки 6 до точки 7 - по прямой линии;
	7	от точки 7 до точки 8 - по береговой линии;
	8	от точки 8 до точки 9 - по прямой линии;
	9	от точки 9 до точки 10 - по береговой линии;
	10	от точки 10 до точки 11 - по прямой линии;
	11	от точки 11 до точки 12 - по береговой линии;
	12	от точки 12 до точки 13 - по прямой линии;
	13	от точки 13 до точки 14 - по береговой линии;
	14	от точки 14 до точки 15 - по прямой линии;
	15	от точки 15 до точки 16 - по береговой линии;
	16	от точки 16 до точки 17 - по прямой линии;
	17	от точки 17 до точки 18 - по береговой линии;
	18	от точки 18 до точки 19 - по прямой линии;
	19	от точки 19 до точки 20 - по береговой линии;
	20	от точки 20 до точки 21 - по прямой линии;
	21	от точки 21 до точки 22 - по береговой линии;
	22	от точки 22 до точки 23 - по прямой линии;
	23	от точки 23 до точки 24 - по береговой линии;
	24	от точки 24 до точки 25 - по прямой линии;
	25	от точки 25 до точки 26 - по береговой линии;
	26	от точки 26 до точки 27 - по прямой линии;
	27	от точки 27 до точки 28 - по береговой линии;
	28	от точки 28 до точки 29 - по прямой линии;
	29	от точки 29 до точки 30 - по береговой линии;
	30	от точки 30 до точки 1 - по прямой линии.
	Система координат, в которой определены границы РВУ	WGS-84
Площадь РВУ, га	45,2	
Вид водопользования	Совместное	
Стартовая цена, рублей	353 916, 0	
Размер задатка, рублей	353 916 0	
Шаг аукциона, рублей	17 695,8	
Продолжительность периода (цикла) выращивания кеты и (или) горбуши, и (или) симы при осуществлении пастбищной аквакультуры не более, лет	4 и (или) 1, и (или) 3, соответственно	
Минимальный ежегодный объем выпуска молоди кеты и (или) горбуши, и (или) симы, млн. экз.	1,0 и (или) 1,0, и (или) 0,05, соответственно	
Минимальный ежегодный объем изъятия объектов пастбищной аквакультуры	Не установлен	
Срок договора, лет	25	

Лот № 2, река Тумановка

Номер лота	2	
Правовой акт, которым определены границы рыбоводного участка	Приказ Министерства лесного хозяйства, охраны окружающей среды, животного мира и природных ресурсов Приморского края от 16.03.2026 № 229	
Номер РВУ по правовому акту	1	
Муниципальное образование, на территории которого находится или к территории которого прилегает РВУ	Ольгинский муниципальный округ	
Местоположение РВУ	Река Тумановка	
Географические координаты точек границ рыбоводного участка:	1.	N 43°57'11,3756'' E 135°27'26,7979''
	2.	N 43°57'06,8623'' E 135°26'37,2802''
	3.	N 43°57'07,2879'' E 135°26'36,8553''
	4.	N 43°57'04,7207'' E 135°26'50,9048''
	5.	N 43°57'05,2370'' E 135°26'51,8800''
	6.	N 43°57'05,5578'' E 135°26'51,6965''
	7.	N 43°57'05,0765'' E 135°26'50,8179''
	8.	N 43°57'12,2964'' E 135°26'48,3846''
	9.	N 43°57'12,6522'' E 135°26'48,5680''
	10.	N 43°57'12,4778'' E 135°26'49,6398''
	11.	N 43°57'14,6402'' E 135°26'34,5476''
	12.	N 43°57'14,1938'' E 135°26'34,2386''
	13.	N 43°57'12,6173'' E 135°26'21,2803''
	14.	N 43°57'13,0777'' E 135°26'21,2610''
	15.	N 43°57'17,0468'' E 135°26'26,7069''
	16.	N 43°57'17,2421'' E 135°26'27,4215''
	17.	N 43°57'18,5564'' E 135°26'33,5820''
	18.	N 43°57'19,0377'' E 135°26'33,7751''
	19.	N 43°57'21,3466'' E 135°26'38,6224''
	20.	N 43°57'21,9883'' E 135°26'38,7189''
	21.	N 43°57'03,9214'' E 135°26'59,1027''
	22.	N 43°57'02,5541'' E 135°26'59,6820''
	23.	N 43°57'07,2140'' E 135°27'17,3717''
	24.	N 43°57'08,3581'' E 135°27'18,7815''
	25.	N 43°57'11,9366'' E 135°27'25,2606''
	26.	N 43°57'11,4344'' E 135°27'27,3174''
Описание границ РВУ	1.	от т. 1 до т. 2 - по береговой линии;
	2.	от т. 2 до т. 3 - по прямой линии;
	3.	от т. 3 до т. 4 - по береговой линии;
	4.	от точки 4 до точки 5 - по прямой линии;
	5.	от т. 5 до т. 6 - по береговой линии;
	6.	от т. 6 до т. 7 - по прямой линии;
	7.	от т.7 до т. 8 - по береговой линии;
	8.	от т. 8 до т. 9 - по прямой линии;
	9.	от т. 9 до т. 10 - по прямой линии;
	10.	от т. 10 до т. 11 - по береговой линии;
	11.	от т. 11 до т. 12 - по прямой линии;
	12.	от т. 12 до т. 13 - по береговой линии;
	13.	от т. 13 до т. 14 - по прямой линии;
	14.	от т.14 до т.15 - по береговой линии;
	15.	от т. 15 до т. 16 - по прямой линии;
	16.	от т. 16 до т. 17 - по береговой линии;
	17.	от т. 17 до т. 18 - по прямой линии;
	18.	от т. 18 до т. 19 - по береговой линии;
	19.	от т. 19 до т. 20 - по прямой линии;

	20. от т. 20 до т. 21 - по береговой линии; 21. от т.21 до т. 22 - по прямой линии; 22. от т. 22 до т. 23 - по береговой линии; 23. от т. 23 до т. 24 - по прямой линии; 24. от т. 24 до т. 25 - по береговой линии; 25. от т. 25 до т. 26 - по прямой линии; 26. от т. 26 до т. 1 - по прямой линии.
Система координат, в которой определены границы РВУ	WGS-84
Площадь РВУ, га	12,6
Вид водопользования	Совместное
Стартовая цена, рублей	98 658,0
Размер задатка, рублей	98 658,0
Шаг аукциона, рублей	4 932,9
Продолжительность периода (цикла) выращивания кеты и (или) горбуши, и (или) симы при осуществлении пастбищной аквакультуры не более, лет	4 и (или) 1, и (или) 3, соответственно
Минимальный ежегодный объем выпуска молоди кеты и (или) горбуши, и (или) симы, млн. экз.	1,0 и (или) 1,0, и (или) 0,05, соответственно
Минимальный ежегодный объем изъятия объектов пастбищной аквакультуры	Не установлен
Срок договора, лет	25

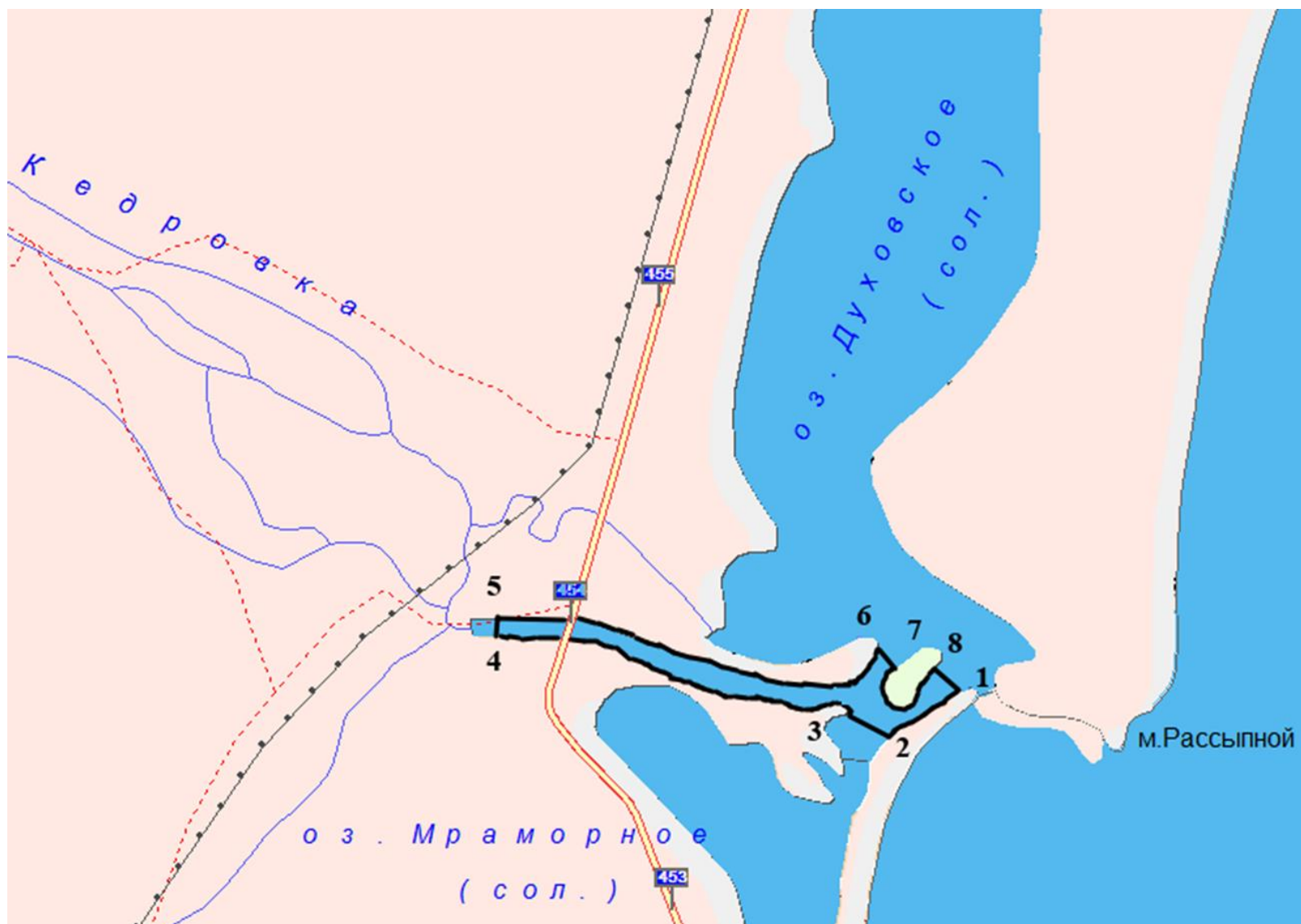
Схема границ рыбоводного участка на реке Тумановка



Лот № 3, река Кедровка, Тернейский МО.

Номер лота	3																
Правовой акт, которым определены границы рыбоводного участка	Приказ Министерства лесного хозяйства, охраны окружающей среды, животного мира и природных ресурсов Приморского края от 01.04.2026 № 312																
Номер РВУ по правовому акту	1																
Муниципальное образование, на территории которого находится или к территории которого прилегает РВУ	Тернейский муниципальный округ																
Местоположение РВУ	Река Кедровка																
Географические координаты точек границ рыбоводного участка:	<table border="1"> <tr> <td>1.</td> <td>N 44°38'14,1202'' E 136°12'53,4543''</td> </tr> <tr> <td>2.</td> <td>N 44°38'10,1183'' E 136°12'44,1641''</td> </tr> <tr> <td>3.</td> <td>N 44°38'10,8317'' E 136°12'43,3387''</td> </tr> <tr> <td>4.</td> <td>N 44°38'19,8277'' E 136°11'53,4686''</td> </tr> <tr> <td>5.</td> <td>N 44°38'20,8273'' E 136°11'53,7003''</td> </tr> <tr> <td>6.</td> <td>N 44°38'17,1330'' E 136°12'44,3069''</td> </tr> <tr> <td>7.</td> <td>N 44°38'15,6576'' E 136°12'45,2146''</td> </tr> <tr> <td>8.</td> <td>N 44°38'15,3454'' E 136°12'50,4368''</td> </tr> </table>	1.	N 44°38'14,1202'' E 136°12'53,4543''	2.	N 44°38'10,1183'' E 136°12'44,1641''	3.	N 44°38'10,8317'' E 136°12'43,3387''	4.	N 44°38'19,8277'' E 136°11'53,4686''	5.	N 44°38'20,8273'' E 136°11'53,7003''	6.	N 44°38'17,1330'' E 136°12'44,3069''	7.	N 44°38'15,6576'' E 136°12'45,2146''	8.	N 44°38'15,3454'' E 136°12'50,4368''
1.	N 44°38'14,1202'' E 136°12'53,4543''																
2.	N 44°38'10,1183'' E 136°12'44,1641''																
3.	N 44°38'10,8317'' E 136°12'43,3387''																
4.	N 44°38'19,8277'' E 136°11'53,4686''																
5.	N 44°38'20,8273'' E 136°11'53,7003''																
6.	N 44°38'17,1330'' E 136°12'44,3069''																
7.	N 44°38'15,6576'' E 136°12'45,2146''																
8.	N 44°38'15,3454'' E 136°12'50,4368''																
Описание границ РВУ	<table border="1"> <tr> <td>1.</td> <td>от точки 1 до точки 2 - по береговой линии;</td> </tr> <tr> <td>2.</td> <td>от точки 2 до точки 3 - по прямой линии;</td> </tr> <tr> <td>3.</td> <td>от точки 3 до точки 4 - по береговой линии;</td> </tr> <tr> <td>4.</td> <td>от точки 4 до точки 5 - по прямой линии;</td> </tr> <tr> <td>5.</td> <td>от точки 5 до точки 6 - по береговой линии;</td> </tr> <tr> <td>6.</td> <td>от точки 6 до точки 7 - по прямой линии;</td> </tr> <tr> <td>7.</td> <td>от точки 7 до точки 8 - по береговой линии;</td> </tr> <tr> <td>8.</td> <td>от точки 8 до точки 1 - по прямой линии..</td> </tr> </table>	1.	от точки 1 до точки 2 - по береговой линии;	2.	от точки 2 до точки 3 - по прямой линии;	3.	от точки 3 до точки 4 - по береговой линии;	4.	от точки 4 до точки 5 - по прямой линии;	5.	от точки 5 до точки 6 - по береговой линии;	6.	от точки 6 до точки 7 - по прямой линии;	7.	от точки 7 до точки 8 - по береговой линии;	8.	от точки 8 до точки 1 - по прямой линии..
1.	от точки 1 до точки 2 - по береговой линии;																
2.	от точки 2 до точки 3 - по прямой линии;																
3.	от точки 3 до точки 4 - по береговой линии;																
4.	от точки 4 до точки 5 - по прямой линии;																
5.	от точки 5 до точки 6 - по береговой линии;																
6.	от точки 6 до точки 7 - по прямой линии;																
7.	от точки 7 до точки 8 - по береговой линии;																
8.	от точки 8 до точки 1 - по прямой линии..																
Система координат, в которой определены границы РВУ	WGS-84																
Площадь РВУ, га	7,8																
Вид водопользования	Совместное																
Стартовая цена, рублей	61 074,0																
Размер задатка, рублей	61 074,0																
Шаг аукциона, рублей	3 053,7																
Продолжительность периода (цикла) выращивания кеты и (или) горбуши, и (или) симы при осуществлении пастбищной аквакультуры не более, лет	4 и (или) 1, и (или) 3, соответственно																
Минимальный ежегодный объем выпуска молоди кеты и (или) горбуши, и (или) симы, млн. экз.	1,0 и (или) 1,0, и (или) 0,05, соответственно																
Минимальный ежегодный объем изъятия объектов пастбищной аквакультуры	Не установлен																
Срок договора, лет	25																

Схема границ рыбоводного участка на реке Кедровка, Тернейский МО.



Приложение № 3
к документации об Аукционе 13/2026

Проект договора
в отношении Лота 1

ПРОЕКТ ДОГОВОРА № _____
пользования рыбоводным участком

г. Владивосток
(место заключения договора)

«__» _____ 2026 г.
(дата заключения договора)

Приморское территориальное управление Федерального агентства по рыболовству, именуемое в дальнейшем Управление, в лице _____, действующего на основании Положения о Приморском территориальном управлении Федерального агентства по рыболовству и _____, с одной стороны, и _____, именуемое(ый) в дальнейшем Пользователь, в лице _____, действующего на основании _____, с другой стороны, совместно именуемые в дальнейшем Стороны, на основании протокола Аукциона на право заключения договора пользования рыбоводным участком от «__» _____ 2026 года, заключили настоящий договор пользования рыбоводным участком (далее - Договор) о нижеследующем:

I. Предмет Договора

1. В соответствии с настоящим Договором Управление предоставляет, а Пользователь приобретает право пользования рыбоводным участком для осуществления аквакультуры (рыбоводства):

1.1. Сведения о рыбоводном участке:

Правовой акт, которым определены границы рыбоводного участка	Приказ Министерства лесного хозяйства, охраны окружающей среды, животного мира и природных ресурсов Приморского края от 16.03.2026 № 229	
Номер РВУ по правовому акту	1	
Муниципальное образование, на территории которого находится или к территории которого прилегает РВУ	Дальнегорский муниципальный округ	
Местоположение РВУ	река Рудная, река Кривая	
Географические координаты точек границ рыбоводного участка:	1	N 44°21'06,98'' E 135°49'36,99''
	2	N 44°21'01,97'' E 135°48'54,75''
	3	N 44°21'02,91'' E 135°48'54,67''
	4	N 44°21'02,96'' E 135°48'53,90''
	5	N 44°21'01,97'' E 135°48'53,90''
	6	N 44°21'02,91'' E 135°48'31,07''
	7	N 44°21'03,37'' E 135°48'27,28''
	8	N 44°21'09,15'' E 135°48'17,01''
	9	N 44°21'10,25'' E 135°48'17,24''
	10	N 44°21'45,41'' E 135°46'57,24''
	11	N 44°21'45,82'' E 135°46'57,55''
	12	N 44°21'46,27'' E 135°46'57,12''
	13	N 44°21'45,94'' E 135°46'56,58''
	14	N 44°22'30,47'' E 135°45'38,09''
	15	N 44°22'30,96'' E 135°45'38,86''
	16	N 44°22'31,43'' E 135°45'38,63''
	17	N 44°22'31,05'' E 135°45'37,74''

	18	N 44°22'45,10'' E 135°45'29,94''
	19	N 44°22'45,18'' E 135°45'30,79''
	20	N 44°22'06,16'' E 135°46'13,50''
	21	N 44°22'06,30'' E 135°46'14,50''
	22	N 44°21'55,20'' E 135°46'56,68''
	23	N 44°21'54,95'' E 135°46'56,41''
	24	N 44°21'54,68'' E 135°46'56,72''
	25	N 44°21'55,01'' E 135°46'57,11''
	26	N 44°21'51,20'' E 135°47'01,09''
	27	N 44°21'50,83'' E 135°47'01,94''
	28	N 44°21'06,87'' E 135°48'43,27''
	29	N 44°21'07,51'' E 135°48'44,54''
	30	N 44°21'08,33'' E 135°49'31,14''
Описание границ РВУ	1	от точки 1 до точки 2 - по береговой линии;
	2	от точки 2 до точки 3 - по прямой линии;
	3	от точки 3 до точки 4 - по береговой линии;
	4	от точки 4 до точки 5 - по прямой линии;
	5	от точки 5 до точки 6 - по береговой линии;
	6	от точки 6 до точки 7 - по прямой линии;
	7	от точки 7 до точки 8 - по береговой линии;
	8	от точки 8 до точки 9 - по прямой линии;
	9	от точки 9 до точки 10 - по береговой линии;
	10	от точки 10 до точки 11 - по прямой линии;
	11	от точки 11 до точки 12 - по береговой линии;
	12	от точки 12 до точки 13 - по прямой линии;
	13	от точки 13 до точки 14 - по береговой линии;
	14	от точки 14 до точки 15 - по прямой линии;
	15	от точки 15 до точки 16 - по береговой линии;
	16	от точки 16 до точки 17 - по прямой линии;
	17	от точки 17 до точки 18 - по береговой линии;
	18	от точки 18 до точки 19 - по прямой линии;
	19	от точки 19 до точки 20 - по береговой линии;
	20	от точки 20 до точки 21 - по прямой линии;
	21	от точки 21 до точки 22 - по береговой линии;
	22	от точки 22 до точки 23 - по прямой линии;
	23	от точки 23 до точки 24 - по береговой линии;
	24	от точки 24 до точки 25 - по прямой линии;
	25	от точки 25 до точки 26 - по береговой линии;
	26	от точки 26 до точки 27 - по прямой линии;
	27	от точки 27 до точки 28 - по береговой линии;
	28	от точки 28 до точки 29 - по прямой линии;
	29	от точки 29 до точки 30 - по береговой линии;
	30	от точки 30 до точки 1 - по прямой линии.
Система координат, в которой определены границы РВУ	WGS-84	
Площадь РВУ, га	45,2	
Вид водопользования	Совместное	
Продолжительность периода (цикла) выращивания кеты и (или) горбуши, и (или) симы при осуществлении пастбищной аквакультуры не более, лет	4 и (или) 1, и (или) 3, соответственно	
Минимальный ежегодный объем выпуска молоди кеты и (или) горбуши, и (или) симы, млн. экз.	1,0 и (или) 1,0, и (или) 0,05, соответственно	
Минимальный ежегодный объем изъятия объектов пастбищной аквакультуры	Не установлен	
Срок договора, лет	25	

Минимальный ежегодный объем выпуска объектов пастбищной аквакультуры в течение одного года после заключения договора пользования рыбоводным участком принимается равным нулю.

1.2. Основание и условия, определяющие изъятие объектов аквакультуры из водных объектов в границах рыбоводного участка, устанавливаются в соответствии с законодательством Российской Федерации;

1.3. Сведения об объектах рыбоводной инфраструктуры: отсутствуют;

1.4. Мероприятия, которые относятся к рыбохозяйственной мелиорации, осуществляются рыбоводным хозяйством в соответствии с действующим законодательством Российской Федерации, путем проведения следующих мероприятий:

а) проведение дноуглубительных работ и (или) работ по выемке грунта;
б) удаление водных растений из водного объекта;
в) создание искусственных рифов, донных ландшафтов в целях улучшения экологического состояния водного объекта;

г) изъятие хищных видов и малоценных видов водных биоресурсов;

1.5. Обязательства рыбоводного хозяйства осуществлять мероприятия по охране окружающей среды, водных объектов и других природных ресурсов устанавливаются в соответствии с действующим законодательством Российской Федерации.

II. Права и обязанности сторон

2.1. Управление имеет право:

2.1.1. Осуществлять проверку соблюдения Пользователем условий настоящего Договора в соответствии с законодательством Российской Федерации.

2.1.2. Запрашивать и получать у Пользователя информацию, касающуюся деятельности рыбоводного хозяйства Пользователя.

2.1.3. Требовать исполнения условий настоящего Договора.

2.2. Управление обязано:

2.2.1. Представлять по запросу Пользователя информацию о требованиях нормативных правовых актов, регулирующих деятельность Пользователя в соответствии с настоящим Договором.

2.2.2. Осуществлять мероприятия, предусмотренные законодательством в области аквакультуры (рыбоводства) в отношении рыбоводных участков.

2.3. Пользователь имеет право:

2.3.1. Получать от Управления информацию о законодательстве в области аквакультуры (рыбоводства).

2.3.2. Осуществлять охрану рыбоводного участка за счет собственных средств.

2.3.3. Устанавливать садки и (или) другие технические средства, которые необходимы для осуществления индустриальной аквакультуры, для осуществления пастбищной аквакультуры - иную рыбоводную инфраструктуру, предусмотренную законодательством Российской Федерации, регулирующую отношения в области аквакультуры (рыбоводства), в соответствии с установленными требованиями действующего законодательства Российской Федерации.

2.4. Пользователь обязан:

2.4.1. Соблюдать законодательство Российской Федерации в области рыболовства и сохранения водных биологических ресурсов, аквакультуры (рыбоводства), водного, земельного, гражданского, санитарно-ветеринарного, природоохранного законодательства Российской Федерации, а также условия настоящего Договора;

2.4.2. Осуществлять на рыбоводном участке деятельность в области аквакультуры (рыбоводства) в объеме не менее предусмотренного пунктом 1.1 настоящего договора.

2.4.3. Осуществлять мероприятия по охране окружающей среды, водных объектов и других природных ресурсов.

2.4.4. Осуществлять учет изъятых объектов аквакультуры

2.4.5. Представлять в установленном законодательством Российской Федерации порядке статистическую отчетность, а также иную отчетность, установленную законодательством Российской Федерации.

2.4.6. Предоставлять в порядке, установленном уполномоченным Правительством Российской Федерации федеральным органом исполнительной власти, отчетность об объеме выпуска в водные объекты и объеме изъятия из водных объектов аквакультуры. Ежеквартально

представлять в Управление сведения из журнала изъятия объектов аквакультуры.

2.4.7. По достижении 100% объема изъятия объектов аквакультуры, предусмотренного актом выпуска объектов аквакультуры, рыбоводное хозяйство уведомляет в течении 3-х рабочих дней Приморское территориальное управление Росрыболовства о прекращении изъятия объектов аквакультуры.

2.4.8. Представлять по запросу Управления информацию, касающуюся деятельности пользователя по выполнению условий Договора.

2.4.9. В случае причинения вреда (ущерба) водным биологическим ресурсам и (или) среде их обитания в результате своей деятельности компенсировать причиненный вред (ущерб) в установленном законодательством Российской Федерации порядке.

III. Ответственность сторон

3.1. В случае неисполнения или ненадлежащего исполнения своих обязательств по настоящему Договору Стороны несут ответственность в соответствии с законодательством Российской Федерации и положениями настоящего договора.

3.2. Стороны не несут ответственности за ненадлежащее исполнение своих обязательств по Договору пользования рыбоводным участком, если это явилось следствием наступления обстоятельств непреодолимой силы, которые включают, в частности, землетрясение, наводнение и аналогичные стихийные бедствия, иные чрезвычайные ситуации, а также в случае причинения вреда третьими лицами, установленного актом уполномоченного органа государственной власти. О наступлении обстоятельств непреодолимой силы заинтересованная Сторона должна незамедлительно, письменно уведомить другую Сторону с представлением документов, подтверждающих наступление таких обстоятельств, их непреодолимость для заинтересованной Стороны и безусловность их влияния на неисполнение заинтересованной Стороной своих обязательств по Договору пользования рыбоводным участком. В отсутствие подобного уведомления, заинтересованная Сторона не вправе ссылаться на наступление обстоятельств непреодолимой силы.

3.3. Лица, виновные в нарушении законодательства Российской Федерации, регулирующего отношения в области аквакультуры (рыбоводства), несут уголовную, административную, иную ответственность в соответствии с законодательством Российской Федерации.

IV. Срок действия договора

4.1. Настоящий Договор сроком на 25 лет вступает в силу с момента его подписания сторонами.

4.2. Настоящий Договор действует с «_____» _____ 2026 г. до «_____» _____ 2051 г.

V. Прекращение и досрочное расторжение Договора

5.1. Настоящий Договор прекращается в связи с истечением срока его действия.

5.2. Настоящий Договор прекращает свое действие в случаях, предусмотренных гражданским законодательством Российской Федерации, законодательством Российской Федерации, регулирующим отношения в области аквакультуры (рыбоводства).

5.3. Настоящий договор может быть досрочно расторгнут по соглашению Сторон.

5.4. Настоящий Договор пользования рыбоводным участком подлежит досрочному расторжению в соответствии с гражданским законодательством в одностороннем порядке по требованию собственника рыбоводного участка в следующих случаях:

- неосуществления рыбоводным хозяйством в течение двух лет подряд деятельности, предусмотренной договором пользования рыбоводным участком, с момента установления уполномоченным Правительством Российской Федерации федеральным органом исполнительной власти факта неосуществления указанной деятельности;
- осуществления на данном рыбоводном участке деятельности в области аквакультуры

(рыбоводства) с нарушениями, которые привели к невозможности использования рыбоводного участка для осуществления аквакультуры (рыбоводства).

VI. Прочие условия

6.1. Стороны принимают все необходимые меры к разрешению споров и разногласий, возникающих в связи с настоящим Договором, путём переговоров между сторонами.

6.2. Все споры и разногласия между Сторонами, возникающие в связи с настоящим Договором, если они не будут разрешены путём переговоров, разрешаются в судебном порядке в соответствии с законодательством Российской Федерации в арбитражном суде Приморского края.

6.3. Передача и уступка прав третьим лицам по такому договору не допускается.

VII. Заключительные положения

7.1. Все изменения, внесенные в настоящий Договор, действительны лишь в том случае, если они имеют ссылку на настоящий Договор, совершены в письменной форме, подписаны уполномоченными на то представителями обеих сторон и скреплены печатями сторон. Изменение существенных условий, а также передача, уступка прав третьим лицам по настоящему договору не допускаются.

7.2. Настоящий Договор составлен в 2 экземплярах, имеющих одинаковую юридическую силу, по одному экземпляру для каждой из Сторон.

7.3. В случае изменения реквизитов одной Стороны (почтового и юридического адресов, банковских реквизитов и др.) она обязана уведомить в письменной форме другую сторону об этих изменениях в течение 3 рабочих дней.

До момента получения такого уведомления все извещения, направленные по предшествующим реквизитам, считаются действительными.

VIII. Приложения к настоящему договору

8.1. Географическая схема границ рыбоводного участка.

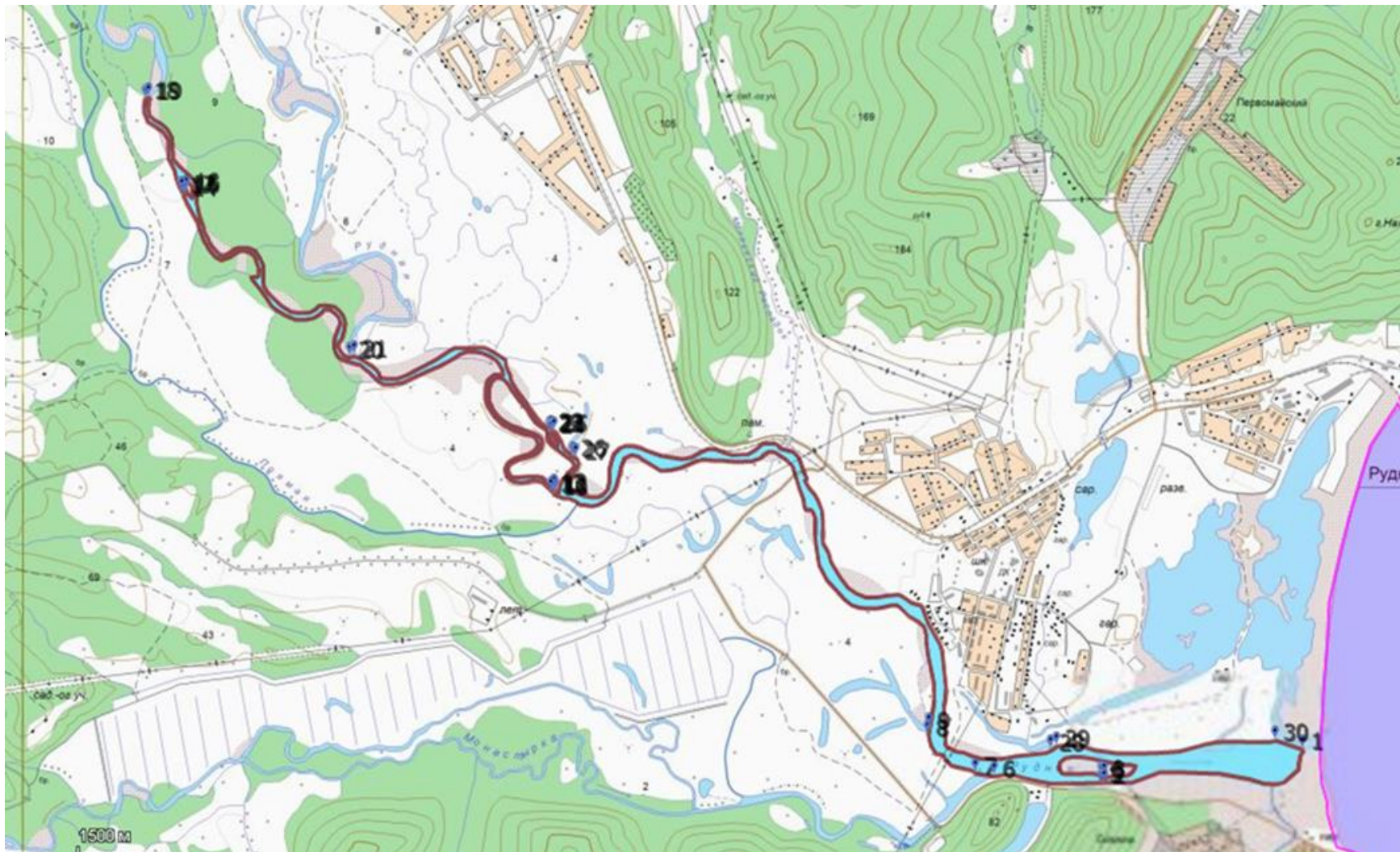
8.2. Все приложения к Договору являются его неотъемлемой частью.

IX. Адреса и реквизиты сторон:

Орган государственной власти:
Приморское территориальное
Управление Росрыболовства

Пользователь:

Схема границ рыбоводного участка на
реках Рудная и Кривая, Дальнегорский МО.



ПРОЕКТ ДОГОВОРА № _____
пользования рыбоводным участком

г. Владивосток
(место заключения договора)

« ___ » _____ 2026 г.
(дата заключения договора)

Приморское территориальное управление Федерального агентства по рыболовству, именуемое в дальнейшем Управление, в лице _____, действующего на основании Положения о Приморском территориальном управлении Федерального агентства по рыболовству и _____, с одной стороны, и _____, именуемое(ый) в дальнейшем Пользователь, в лице _____, действующего на основании _____, с другой стороны, совместно именуемые в дальнейшем Стороны, на основании протокола Аукциона на право заключения договора пользования рыбоводным участком от « ___ » _____ 2026 года, заключили настоящий договор пользования рыбоводным участком (далее - Договор) о нижеследующем:

I. Предмет Договора

1. В соответствии с настоящим Договором Управление предоставляет, а Пользователь приобретает право пользования рыбоводным участком для осуществления аквакультуры (рыбоводства):

1.1. Сведения о рыбоводном участке:

Правовой акт, которым определены границы рыбоводного участка	Приказ Министерства лесного хозяйства, охраны окружающей среды, животного мира и природных ресурсов Приморского края от 16.03.2026 № 229
Номер РВУ по правовому акту	1
Муниципальное образование, на территории которого находится или к территории которого прилегает РВУ	Ольгинский муниципальный округ
Местоположение РВУ	Река Тумановка
Географические координаты точек границ рыбоводного участка:	<ol style="list-style-type: none">1. N 43°57'11,3756'' E 135°27'26,7979''2. N 43°57'06,8623'' E 135°26'37,2802''3. N 43°57'07,2879'' E 135°26'36,8553''4. N 43°57'04,7207'' E 135°26'50,9048''5. N 43°57'05,2370'' E 135°26'51,8800''6. N 43°57'05,5578'' E 135°26'51,6965''7. N 43°57'05,0765'' E 135°26'50,8179''8. N 43°57'12,2964'' E 135°26'48,3846''9. N 43°57'12,6522'' E 135°26'48,5680''10. N 43°57'12,4778'' E 135°26'49,6398''11. N 43°57'14,6402'' E 135°26'34,5476''12. N 43°57'14,1938'' E 135°26'34,2386''13. N 43°57'12,6173'' E 135°26'21,2803''14. N 43°57'13,0777'' E 135°26'21,2610''15. N 43°57'17,0468'' E 135°26'26,7069''16. N 43°57'17,2421'' E 135°26'27,4215''17. N 43°57'18,5564'' E 135°26'33,5820''18. N 43°57'19,0377'' E 135°26'33,7751''19. N 43°57'21,3466'' E 135°26'38,6224''20. N 43°57'21,9883'' E 135°26'38,7189''21. N 43°57'03,9214'' E 135°26'59,1027''22. N 43°57'02,5541'' E 135°26'59,6820''

	23. N 43°57'07,2140'' E 135°27'17,3717'' 24. N 43°57'08,3581'' E 135°27'18,7815'' 25. N 43°57'11,9366'' E 135°27'25,2606'' 26. N 43°57'11,4344'' E 135°27'27,3174''
Описание границ РВУ	1. от т. 1 до т. 2 - по береговой линии; 2. от т. 2 до т. 3 - по прямой линии; 3. от т. 3 до т. 4 - по береговой линии; 4. от точки 4 до точки 5 - по прямой линии; 5. от т. 5 до т. 6 - по береговой линии; 6. от т. 6 до т. 7 - по прямой линии; 7. от т.7 до т. 8 - по береговой линии; 8. от т. 8 до т. 9 - по прямой линии; 9. от т. 9 до т. 10 - по прямой линии; 10. от т. 10 до т. 11 - по береговой линии; 11. от т. 11 до т. 12 - по прямой линии; 12. от т. 12 до т. 13 - по береговой линии; 13. от т. 13 до т. 14 - по прямой линии; 14. от т.14 до т.15 - по береговой линии; 15. от т. 15 до т. 16 - по прямой линии; 16. от т. 16 до т. 17 - по береговой линии; 17. от т. 17 до т. 18 - по прямой линии; 18. от т. 18 до т. 19 - по береговой линии; 19. от т. 19 до т. 20 - по прямой линии; 20. от т. 20 до т. 21 - по береговой линии; 21. от т.21 до т. 22 - по прямой линии; 22. от т. 22 до т. 23 - по береговой линии; 23. от т. 23 до т. 24 - по прямой линии; 24. от т. 24 до т. 25 - по береговой линии; 25. от т. 25 до т. 26 - по прямой линии; 26. от т. 26 до т. 1 - по прямой линии.
Система координат, в которой определены границы РВУ	WGS-84
Площадь РВУ, га	12,6
Вид водопользования	Совместное
Продолжительность периода (цикла) выращивания кеты и (или) горбуши, и (или) симы при осуществлении пастбищной аквакультуры не более, лет	4 и (или) 1, и (или) 3, соответственно
Минимальный ежегодный объем выпуска молоди кеты и (или) горбуши, и (или) симы, млн. экз.	1,0 и (или) 1,0, и (или) 0,05, соответственно
Минимальный ежегодный объем изъятия объектов пастбищной аквакультуры	Не установлен
Срок договора, лет	25

Минимальный ежегодный объем выпуска объектов пастбищной аквакультуры в течение одного года после заключения договора пользования рыбоводным участком принимается равным нулю.

1.2. Основание и условия, определяющие изъятие объектов аквакультуры из водных объектов в границах рыбоводного участка, устанавливаются в соответствии с законодательством Российской Федерации;

1.3. Сведения об объектах рыбоводной инфраструктуры: отсутствуют;

1.4. Мероприятия, которые относятся к рыбохозяйственной мелиорации, осуществляются рыбоводным хозяйством в соответствии с действующим законодательством Российской Федерации, путем проведения следующих мероприятий:

- а) проведение дноуглубительных работ и (или) работ по выемке грунта;
- б) удаление водных растений из водного объекта;

в) создание искусственных рифов, донных ландшафтов в целях улучшения экологического состояния водного объекта;

г) изъятие хищных видов и малоценных видов водных биоресурсов;

1.5. Обязательства рыбоводного хозяйства осуществлять мероприятия по охране окружающей среды, водных объектов и других природных ресурсов устанавливаются в соответствии с действующим законодательством Российской Федерации.

II. Права и обязанности сторон

2.1. Управление имеет право:

2.1.1. Осуществлять проверку соблюдения Пользователем условий настоящего Договора в соответствии законодательством Российской Федерации.

2.1.2. Запрашивать и получать у Пользователя информацию, касающуюся деятельности рыбоводного хозяйства Пользователя.

2.1.3. Требовать исполнения условий настоящего Договора.

2.2. Управление обязано:

2.2.1. Представлять по запросу Пользователя информацию о требованиях нормативных правовых актов, регулирующих деятельность Пользователя в соответствии с настоящим Договором.

2.2.2. Осуществлять мероприятия, предусмотренные законодательством в области аквакультуры (рыбоводства) в отношении рыбоводных участков.

2.3. Пользователь имеет право:

2.3.1. Получать от Управления информацию о законодательстве в области аквакультуры (рыбоводства).

2.3.2. Осуществлять охрану рыбоводного участка за счет собственных средств.

2.3.3. Устанавливать садки и (или) другие технические средства, которые необходимы для осуществления индустриальной аквакультуры, для осуществления пастбищной аквакультуры - иную рыбоводную инфраструктуру, предусмотренную законодательством Российской Федерации, регулирующим отношения в области аквакультуры (рыбоводства), в соответствии с установленными требованиями действующего законодательства Российской Федерации.

2.4. Пользователь обязан:

2.4.1. Соблюдать законодательство Российской Федерации в области рыболовства и сохранения водных биологических ресурсов, аквакультуры (рыбоводства), водного, земельного, гражданского, санитарно-ветеринарного, природоохранного законодательства Российской Федерации, а также условия настоящего Договора;

2.4.2. Осуществлять на рыбоводном участке деятельность в области аквакультуры (рыбоводства) в объеме не менее предусмотренного пунктом 1.1 настоящего договора.

2.4.3. Осуществлять мероприятия по охране окружающей среды, водных объектов и других природных ресурсов.

2.4.4. Осуществлять учет изъятых объектов аквакультуры

2.4.5. Представлять в установленном законодательством Российской Федерации порядке статистическую отчетность, а также иную отчетность, установленную законодательством Российской Федерации.

2.4.6. Предоставлять в порядке, установленном уполномоченным Правительством Российской Федерации федеральным органом исполнительной власти, отчетность об объеме выпуска в водные объекты и объеме изъятия из водных объектов аквакультуры. Ежеквартально представлять в Управление сведения из журнала изъятия объектов аквакультуры.

2.4.7. По достижении 100% объема изъятия объектов аквакультуры, предусмотренного актом выпуска объектов аквакультуры, рыбоводное хозяйство уведомляет в течении 3-х рабочих дней Приморское территориальное управление Росрыболовства о прекращении изъятия объектов аквакультуры.

2.4.8. Представлять по запросу Управления информацию, касающуюся деятельности пользователя по выполнению условий Договора.

2.4.9. В случае причинения вреда (ущерба) водным биологическим ресурсам и (или) среде их обитания в результате своей деятельности компенсировать причиненный вред (ущерб) в установленном законодательством Российской Федерации порядке.

III. Ответственность сторон

3.1. В случае неисполнения или ненадлежащего исполнения своих обязательств по настоящему Договору Стороны несут ответственность в соответствии с законодательством Российской Федерации и положениями настоящего договора.

3.2. Стороны не несут ответственности за ненадлежащее исполнение своих обязательств по Договору пользования рыбоводным участком, если это явилось следствием наступления обстоятельств непреодолимой силы, которые включают, в частности, землетрясение, наводнение и аналогичные стихийные бедствия, иные чрезвычайные ситуации, а также в случае причинения вреда третьими лицами, установленного актом уполномоченного органа государственной власти. О наступлении обстоятельств непреодолимой силы заинтересованная Сторона должна незамедлительно, письменно уведомить другую Сторону с представлением документов, подтверждающих наступление таких обстоятельств, их непреодолимость для заинтересованной Стороны и безусловность их влияния на неисполнение заинтересованной Стороной своих обязательств по Договору пользования рыбоводным участком. В отсутствие подобного уведомления, заинтересованная Сторона не вправе ссылаться на наступление обстоятельств непреодолимой силы.

3.3. Лица, виновные в нарушении законодательства Российской Федерации, регулирующего отношения в области аквакультуры (рыбоводства), несут уголовную, административную, иную ответственность в соответствии с законодательством Российской Федерации.

IV. Срок действия договора

4.1. Настоящий Договор сроком на 25 лет вступает в силу с момента его подписания сторонами.

4.2. Настоящий Договор действует с «_____» _____ 2026 г. до «_____» _____ 2051 г.

V. Прекращение и досрочное расторжение Договора

5.1. Настоящий Договор прекращается в связи с истечением срока его действия.

5.2. Настоящий Договор прекращает свое действие в случаях, предусмотренных гражданским законодательством Российской Федерации, законодательством Российской Федерации, регулирующим отношения в области аквакультуры (рыбоводства).

5.3. Настоящий договор может быть досрочно расторгнут по соглашению Сторон.

5.4. Настоящий Договор пользования рыбоводным участком подлежит досрочному расторжению в соответствии с гражданским законодательством в одностороннем порядке по требованию собственника рыбоводного участка в следующих случаях:

- неосуществления рыбоводным хозяйством в течение двух лет подряд деятельности, предусмотренной договором пользования рыбоводным участком, с момента установления уполномоченным Правительством Российской Федерации федеральным органом исполнительной власти факта неосуществления указанной деятельности;
- осуществления на данном рыбоводном участке деятельности в области аквакультуры (рыбоводства) с нарушениями, которые привели к невозможности использования рыбоводного участка для осуществления аквакультуры (рыбоводства).

VI. Прочие условия

6.1. Стороны принимают все необходимые меры к разрешению споров и разногласий, возникающих в связи с настоящим Договором, путём переговоров между сторонами.

6.2. Все споры и разногласия между Сторонами, возникающие в связи с настоящим Договором, если они не будут разрешены путём переговоров, разрешаются в судебном порядке в соответствии с законодательством Российской Федерации в арбитражном суде Приморского края.

6.3. Передача и уступка прав третьим лицам по такому договору не допускается.

VII. Заключительные положения

7.1. Все изменения, внесенные в настоящий Договор, действительны лишь в том случае, если они имеют ссылку на настоящий Договор, совершены в письменной форме, подписаны уполномоченными на то представителями обеих сторон и скреплены печатями сторон. Изменение существенных условий, а также передача, уступка прав третьим лицам по настоящему договору не допускаются.

7.2. Настоящий Договор составлен в 2 экземплярах, имеющих одинаковую юридическую силу, по одному экземпляру для каждой из Сторон.

7.3. В случае изменения реквизитов одной Стороны (почтового и юридического адресов, банковских реквизитов и др.) она обязана уведомить в письменной форме другую сторону об этих изменениях в течение 3 рабочих дней.

До момента получения такого уведомления все извещения, направленные по предшествующим реквизитам, считаются действительными.

VIII. Приложения к настоящему договору

8.1. Географическая схема границ рыбоводного участка.

8.2. Все приложения к Договору являются его неотъемлемой частью.

IX. Адреса и реквизиты сторон:

Орган государственной власти:
Приморское территориальное
Управление Росрыболовства

Пользователь:

**Приложение к договору пользования
рыбоводным участком
от ____ № ____**



ПРОЕКТ ДОГОВОРА № _____
пользования рыбоводным участком

г. Владивосток
(место заключения договора)

« ____ » _____ 2026 г.
(дата заключения договора)

Приморское территориальное управление Федерального агентства по рыболовству, именуемое в дальнейшем Управление, в лице _____, действующего на основании Положения о Приморском территориальном управлении Федерального агентства по рыболовству и _____, с одной стороны, и _____, именуемое(ый) в дальнейшем Пользователь, в лице _____, действующего на основании _____, с другой стороны, совместно именуемые в дальнейшем Стороны, на основании протокола Аукциона на право заключения договора пользования рыбоводным участком от « ____ » _____ 2026 года, заключили настоящий договор пользования рыбоводным участком (далее - Договор) о нижеследующем:

I. Предмет Договора

1. В соответствии с настоящим Договором Управление предоставляет, а Пользователь приобретает право пользования рыбоводным участком для осуществления аквакультуры (рыбоводства):

1.1. Сведения о рыбоводном участке:

Правовой акт, которым определены границы рыбоводного участка	Приказ Министерства лесного хозяйства, охраны окружающей среды, животного мира и природных ресурсов Приморского края от 01.04.2026 № 312																
Номер РВУ по правовому акту	1																
Муниципальное образование, на территории которого находится или к территории которого прилегает РВУ	Тернейский муниципальный округ																
Местоположение РВУ	Река Кедровка																
Географические координаты точек границ рыбоводного участка:	<table border="1"> <tr><td>1.</td><td>N 44°38'14,1202'' E 136°12'53,4543''</td></tr> <tr><td>2.</td><td>N 44°38'10,1183'' E 136°12'44,1641''</td></tr> <tr><td>3.</td><td>N 44°38'10,8317'' E 136°12'43,3387''</td></tr> <tr><td>4.</td><td>N 44°38'19,8277'' E 136°11'53,4686''</td></tr> <tr><td>5.</td><td>N 44°38'20,8273'' E 136°11'53,7003''</td></tr> <tr><td>6.</td><td>N 44°38'17,1330'' E 136°12'44,3069''</td></tr> <tr><td>7.</td><td>N 44°38'15,6576'' E 136°12'45,2146''</td></tr> <tr><td>8.</td><td>N 44°38'15,3454'' E 136°12'50,4368''</td></tr> </table>	1.	N 44°38'14,1202'' E 136°12'53,4543''	2.	N 44°38'10,1183'' E 136°12'44,1641''	3.	N 44°38'10,8317'' E 136°12'43,3387''	4.	N 44°38'19,8277'' E 136°11'53,4686''	5.	N 44°38'20,8273'' E 136°11'53,7003''	6.	N 44°38'17,1330'' E 136°12'44,3069''	7.	N 44°38'15,6576'' E 136°12'45,2146''	8.	N 44°38'15,3454'' E 136°12'50,4368''
1.	N 44°38'14,1202'' E 136°12'53,4543''																
2.	N 44°38'10,1183'' E 136°12'44,1641''																
3.	N 44°38'10,8317'' E 136°12'43,3387''																
4.	N 44°38'19,8277'' E 136°11'53,4686''																
5.	N 44°38'20,8273'' E 136°11'53,7003''																
6.	N 44°38'17,1330'' E 136°12'44,3069''																
7.	N 44°38'15,6576'' E 136°12'45,2146''																
8.	N 44°38'15,3454'' E 136°12'50,4368''																
Описание границ РВУ	<table border="1"> <tr><td>1.</td><td>от точки 1 до точки 2 - по береговой линии;</td></tr> <tr><td>2.</td><td>от точки 2 до точки 3 - по прямой линии;</td></tr> <tr><td>3.</td><td>от точки 3 до точки 4 - по береговой линии;</td></tr> <tr><td>4.</td><td>от точки 4 до точки 5 - по прямой линии;</td></tr> <tr><td>5.</td><td>от точки 5 до точки 6 - по береговой линии;</td></tr> <tr><td>6.</td><td>от точки 6 до точки 7 - по прямой линии;</td></tr> <tr><td>7.</td><td>от точки 7 до точки 8 - по береговой линии;</td></tr> <tr><td>8.</td><td>от точки 8 до точки 1 - по прямой линии..</td></tr> </table>	1.	от точки 1 до точки 2 - по береговой линии;	2.	от точки 2 до точки 3 - по прямой линии;	3.	от точки 3 до точки 4 - по береговой линии;	4.	от точки 4 до точки 5 - по прямой линии;	5.	от точки 5 до точки 6 - по береговой линии;	6.	от точки 6 до точки 7 - по прямой линии;	7.	от точки 7 до точки 8 - по береговой линии;	8.	от точки 8 до точки 1 - по прямой линии..
1.	от точки 1 до точки 2 - по береговой линии;																
2.	от точки 2 до точки 3 - по прямой линии;																
3.	от точки 3 до точки 4 - по береговой линии;																
4.	от точки 4 до точки 5 - по прямой линии;																
5.	от точки 5 до точки 6 - по береговой линии;																
6.	от точки 6 до точки 7 - по прямой линии;																
7.	от точки 7 до точки 8 - по береговой линии;																
8.	от точки 8 до точки 1 - по прямой линии..																
Система координат, в которой определены границы РВУ	WGS-84																
Площадь РВУ, га	7,8																
Вид водопользования	Совместное																
Продолжительность периода (цикла) выращивания кеты и (или) горбуши, и (или) симы при осуществлении пастбищной аквакультуры не более, лет	4 и (или) 1, и (или) 3, соответственно																

Минимальный ежегодный объем выпуска молоди кеты и (или) горбуши, и (или) симы, млн. экз.	1,0 и (или) 1,0, и (или) 0,05, соответственно
Минимальный ежегодный объем изъятия объектов пастбищной аквакультуры	Не установлен
Срок договора, лет	25

Минимальный ежегодный объем выпуска объектов пастбищной аквакультуры в течение одного года после заключения договора пользования рыбоводным участком принимается равным нулю.

1.2. Основание и условия, определяющие изъятие объектов аквакультуры из водных объектов в границах рыбоводного участка, устанавливаются в соответствии с законодательством Российской Федерации;

1.3. Сведения об объектах рыбоводной инфраструктуры: отсутствуют;

1.4. Мероприятия, которые относятся к рыбохозяйственной мелиорации, осуществляются рыбоводным хозяйством в соответствии с действующим законодательством Российской Федерации, путем проведения следующих мероприятий:

а) проведение дноуглубительных работ и (или) работ по выемке грунта;
б) удаление водных растений из водного объекта;
в) создание искусственных рифов, донных ландшафтов в целях улучшения экологического состояния водного объекта;

г) изъятие хищных видов и малоценных видов водных биоресурсов;

1.5. Обязательства рыбоводного хозяйства осуществлять мероприятия по охране окружающей среды, водных объектов и других природных ресурсов устанавливаются в соответствии с действующим законодательством Российской Федерации.

II. Права и обязанности сторон

2.1. Управление имеет право:

2.1.1. Осуществлять проверку соблюдения Пользователем условий настоящего Договора в соответствии с законодательством Российской Федерации.

2.1.2. Запрашивать и получать у Пользователя информацию, касающуюся деятельности рыбоводного хозяйства Пользователя.

2.1.3. Требовать исполнения условий настоящего Договора.

2.2. Управление обязано:

2.2.1. Представлять по запросу Пользователя информацию о требованиях нормативных правовых актов, регулирующих деятельность Пользователя в соответствии с настоящим Договором.

2.2.2. Осуществлять мероприятия, предусмотренные законодательством в области аквакультуры (рыбоводства) в отношении рыбоводных участков.

2.3. Пользователь имеет право:

2.3.1. Получать от Управления информацию о законодательстве в области аквакультуры (рыбоводства).

2.3.2. Осуществлять охрану рыбоводного участка за счет собственных средств.

2.3.3. Устанавливать садки и (или) другие технические средства, которые необходимы для осуществления индустриальной аквакультуры, для осуществления пастбищной аквакультуры - иную рыбоводную инфраструктуру, предусмотренную законодательством Российской Федерации, регулирующую отношения в области аквакультуры (рыбоводства), в соответствии с установленными требованиями действующего законодательства Российской Федерации.

2.4. Пользователь обязан:

2.4.1. Соблюдать законодательство Российской Федерации в области рыболовства и сохранения водных биологических ресурсов, аквакультуры (рыбоводства), водного, земельного, гражданского, санитарно-ветеринарного, природоохранного законодательства Российской Федерации, а также условия настоящего Договора;

2.4.2. Осуществлять на рыбоводном участке деятельность в области аквакультуры

(рыбоводства) в объеме не менее предусмотренного пунктом 1.1 настоящего договора.

2.4.3. Осуществлять мероприятия по охране окружающей среды, водных объектов и других природных ресурсов.

2.4.4. Осуществлять учет изъятых объектов аквакультуры

2.4.5. Представлять в установленном законодательством Российской Федерации порядке статистическую отчетность, а также иную отчетность, установленную законодательством Российской Федерации.

2.4.6. Предоставлять в порядке, установленном уполномоченным Правительством Российской Федерации федеральным органом исполнительной власти, отчетность об объеме выпуска в водные объекты и объеме изъятия из водных объектов аквакультуры. Ежеквартально представлять в Управление сведения из журнала изъятия объектов аквакультуры.

2.4.7. По достижении 100% объема изъятия объектов аквакультуры, предусмотренного актом выпуска объектов аквакультуры, рыбоводное хозяйство уведомляет в течении 3-х рабочих дней Приморское территориальное управление Росрыболовства о прекращении изъятия объектов аквакультуры.

2.4.8. Представлять по запросу Управления информацию, касающуюся деятельности пользователя по выполнению условий Договора.

2.4.9. В случае причинения вреда (ущерба) водным биологическим ресурсам и (или) среде их обитания в результате своей деятельности компенсировать причиненный вред (ущерб) в установленном законодательством Российской Федерации порядке.

III. Ответственность сторон

3.1. В случае неисполнения или ненадлежащего исполнения своих обязательств по настоящему Договору Стороны несут ответственность в соответствии с законодательством Российской Федерации и положениями настоящего договора.

3.2. Стороны не несут ответственности за ненадлежащее исполнение своих обязательств по Договору пользования рыбоводным участком, если это явилось следствием наступления обстоятельств непреодолимой силы, которые включают, в частности, землетрясение, наводнение и аналогичные стихийные бедствия, иные чрезвычайные ситуации, а также в случае причинения вреда третьими лицами, установленного актом уполномоченного органа государственной власти. О наступлении обстоятельств непреодолимой силы заинтересованная Сторона должна незамедлительно, письменно уведомить другую Сторону с представлением документов, подтверждающих наступление таких обстоятельств, их непреодолимость для заинтересованной Стороны и безусловность их влияния на неисполнение заинтересованной Стороной своих обязательств по Договору пользования рыбоводным участком. В отсутствие подобного уведомления, заинтересованная Сторона не вправе ссылаться на наступление обстоятельств непреодолимой силы.

3.3. Лица, виновные в нарушении законодательства Российской Федерации, регулирующего отношения в области аквакультуры (рыбоводства), несут уголовную, административную, иную ответственность в соответствии с законодательством Российской Федерации.

IV. Срок действия договора

4.1. Настоящий Договор сроком на 25 лет вступает в силу с момента его подписания сторонами.

4.2. Настоящий Договор действует с «_____» _____ 2026 г. до «_____» _____ 2051 г.

V. Прекращение и досрочное расторжение Договора

5.1. Настоящий Договор прекращается в связи с истечением срока его действия.

5.2. Настоящий Договор прекращает свое действие в случаях, предусмотренных

гражданским законодательством Российской Федерации, законодательством Российской Федерации, регулирующим отношения в области аквакультуры (рыбоводства).

5.3. Настоящий договор может быть досрочно расторгнут по соглашению Сторон.

5.4. Настоящий Договор пользования рыбноводным участком подлежит досрочному расторжению в соответствии с гражданским законодательством в одностороннем порядке по требованию собственника рыбноводного участка в следующих случаях:

- неосуществления рыбноводным хозяйством в течение двух лет подряд деятельности, предусмотренной договором пользования рыбноводным участком, с момента установления уполномоченным Правительством Российской Федерации федеральным органом исполнительной власти факта неосуществления указанной деятельности;
- осуществления на данном рыбноводном участке деятельности в области аквакультуры (рыбоводства) с нарушениями, которые привели к невозможности использования рыбноводного участка для осуществления аквакультуры (рыбоводства).

VI. Прочие условия

6.1. Стороны принимают все необходимые меры к разрешению споров и разногласий, возникающих в связи с настоящим Договором, путём переговоров между сторонами.

6.2. Все споры и разногласия между Сторонами, возникающие в связи с настоящим Договором, если они не будут разрешены путём переговоров, разрешаются в судебном порядке в соответствии с законодательством Российской Федерации в арбитражном суде Приморского края.

6.3. Передача и уступка прав третьим лицам по такому договору не допускается.

VII. Заключительные положения

7.1. Все изменения, внесенные в настоящий Договор, действительны лишь в том случае, если они имеют ссылку на настоящий Договор, совершены в письменной форме, подписаны уполномоченными на то представителями обеих сторон и скреплены печатями сторон. Изменение существенных условий, а также передача, уступка прав третьим лицам по настоящему договору не допускаются.

7.2. Настоящий Договор составлен в 2 экземплярах, имеющих одинаковую юридическую силу, по одному экземпляру для каждой из Сторон.

7.3. В случае изменения реквизитов одной Стороны (почтового и юридического адресов, банковских реквизитов и др.) она обязана уведомить в письменной форме другую сторону об этих изменениях в течение 3 рабочих дней.

До момента получения такого уведомления все извещения, направленные по предшествующим реквизитам, считаются действительными.

VIII. Приложения к настоящему договору

8.1. Географическая схема границ рыбноводного участка.

8.2. Все приложения к Договору являются его неотъемлемой частью.

IX. Адреса и реквизиты сторон:

Орган государственной власти:
Приморское территориальное
Управление Росрыболовства

Пользователь:

Схема границ рыбоводного участка на реке Кедровка, Тернейский МО.

